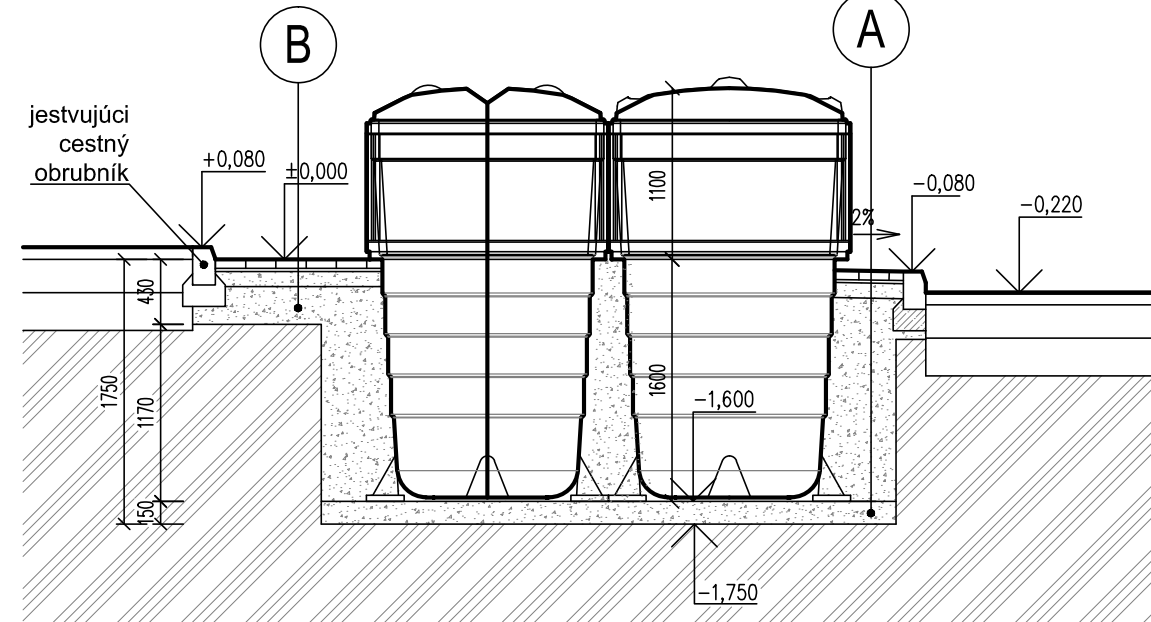


B	(plocha 3,5 m ²)	
	BET. ZÁMKOVÁ DLAŽBA	60mm
	PODKLADNÉ LŮŽKO – ŠTRKODRVA fr. 0–4mm	20mm
	ZHUTNENÁ ŠTRKODRVA fr. 0–32mm (ZHUTNENIE $E_{def2} = 50$ MPa)	100mm
	ZHUTNENÁ ŠTRKODRVA fr. 0–32mm (ZHUTNENIE $E_{def2} = 40$ MPa)	250mm
ZHUTNENÝ RASTLÝ TERÉN		
		SPOLU 430mm






	počet polopodzemných kontajnerov na odpad
--	---

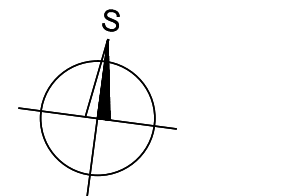
[illegible]

ROZKLAD PRÉ TÉTO DOKUMENTU NA TVORÉ ROZHUPOBNÉ A VÝŽIVOVÉ ZÁMERANIE

- PODKLAD PRE TUTO DOKUMENTACIU IVORI POLOHOVISNE A VYSKUPISNE ZAMERANIE
- PRED ZAHAJENIM ZEMNYCH PRAC JE POTREBNE ZREALIZOVAT VYTVCENIE VSETKYCH PODZEMNYCH INZINIERSKYCH SIETI, A TO AJ NEZISTENYCH Z POSKYTNUTYCH PODKLADOV
- VYKOPAVÉ PRÁCE V OCHRANNOM PÁSE INŽINIERSKYCH SIETÍ BUDÚ VYKONÁVANÉ RUČNE
- ODHADOVANÁ TRIEDA ŤAŽITELNOSTI ZEMINY PODLA STN 73 3050: 3. TRIEDA

СТО ИСКО ДОЛ ОДОЗЕМНЫ́Х КОНТА ИНЕРОВ


-  **zámková dlažba - stojisko**
-  **zámková dlažba - prístupová plocha**
-  **búrané konštrukcie**



označevanje vedenja Orange

_____ jestvujúce parkovacie státia

- | | | |
|---|--|--|
| — | jestvujúce parkovacie státa | |
| — | parkovacie státa - nové značenie
(VDZV 10 a, hr. 125 mm - parkovacie
miesta s kolmým státím, celk. dl. 30 mb) | |
| — | parkovacie státa ku zrušeniu | |

PROJEKT k ohlášení drobné stavby			
HIP	ZODP. PROJEKTANT	VYPRACOVAL	
Ing. R. Kováčik	Ing. R. Kováčik	Ing. R. Kováčik	
		 Ing. Róbert KOVÁČIK autorizovaný stavebný inžinier Hanzlíkova 24 911 05 TRENCÍN	
MÚ: Senec	OKRES: Senec	FORMÁT:	4x A4
INVESTOR: Mesto Senec, Mierové námestie 8, 903 01 Senec		DÁTUM:	06/2019
Stojiská polopodzemných kontajnerov na komunálny odpad v meste Senec - II.etapa		ÚČEL:	Projekt D.S.
		PROFESIA:	Stavebná
		Č. ZÁKAZY:	14/19 RK
B. VÝKRESY		MIERKA	Č. VÝKRESU
Výkres Stojiska 24 (Pribinova 17-19)		1 : 50	B.7